









## Integrale kaart Bernheze

### Legenda

#### Bestuurlijk & bebouwing

-  Gemeentegrens Bernheze
-  Gemeentegrenzen
-  Bebouwing
-  Bedrijventerrein Heesch West

#### Landschappelijk

-  Natuurnetwerk Brabant
-  Peelrandbreuk
-  Kaderrichtlijn Water waterlichaam
-  Waterlopen

#### Infrastructuur

-  Wegen
-  Spoorlijn
-  NS station








### Thema 1: Gezonde Leefomgeving

We realiseren groene gezonde structuren.

-  Groene gezonde structuren




### Thema 2: Leefbare kernen

We realiseren groene kernen, waarin het aantrekkelijk wonen en leven is, en waarin we de diverse karakters van de kernen versterken.

-  Elke dorpskern heeft zijn eigen identiteit
-  Het versterken van de relatie met de omgeving en zoekgebied voor wonen, natuur, recreatie, groen en klimaat
-  Hoofdontsluiting doorgaand gemotoriseerd verkeer
-  Ontmoedigen gemotoriseerd verkeer
-  Bestaande snelfietsroute
-  Partner ambitie voor de realisatie van een snelfietsroute
-  Provinciale ambitie voor de realisatie van een snelfietsroute



### Thema 3: Klimaatbestendig en (herstel) biodiversiteit

Ons watersysteem richten we in op het vasthouden van water en we herstellen gelijktijdig de biodiversiteit.

-  Grondwater peilverhoging in centimeters (teelt volgt peil)
-  Natuur(ontwikkeling), bos, heide, vernatten, extensieve landbouw en recreatie
-  Klimaatadaptief beekdallandschap met natuur(ontwikkeling), extensieve landbouw en recreatie




### Thema 4: Vitale en duurzame landbouw & economie

We hebben oog voor de economisch sterke landbouwgebieden, maar zijn ook innovatief met andere (meer extensieve) vormen van landbouw.

-  Ruimte voor intensieve grootschalige (voedsel)productie
-  Versterken verbinding Peelhorstlandschap en beekdallandschap met ruimte voor bestaande landbouwbedrijven, extensieve landbouw, bos en waterberging

### Thema 5: Kwaliteit landschap & erfgoed

Ons erfgoed en landschap maken we beter beleefbaar en toegankelijk en zijn daarnaast een inspiratiebron voor toekomstige ontwikkelingen.

-  Droge randen Peelrandbreuk
-  Natte randen Peelrandbreuk
-  Lager gelegen gedeelte (kom) in het landschap